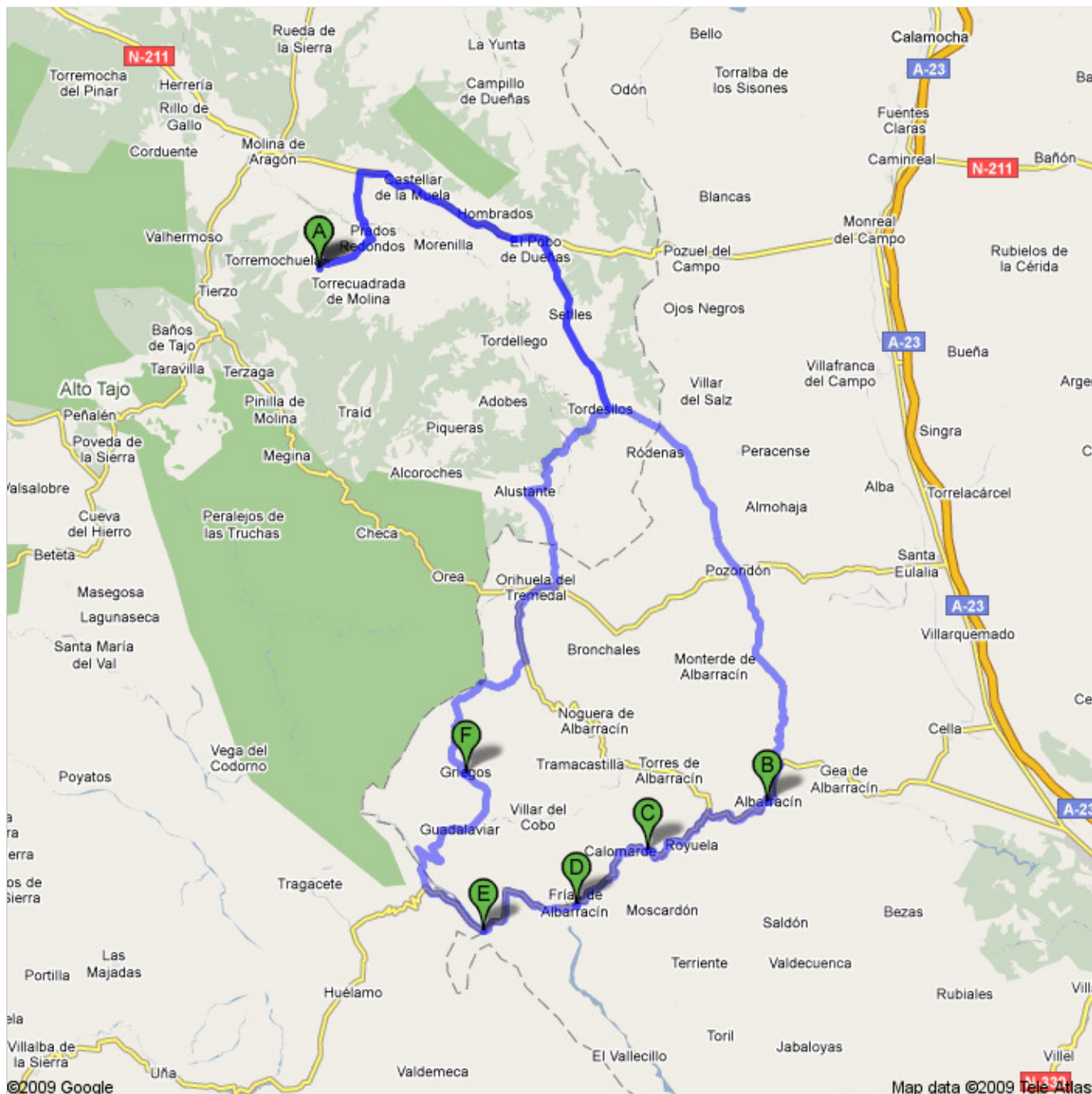
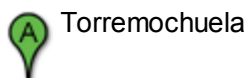




Cómo llegar a Torremonchuela











217 km – aprox. 4h 3 min














	1. Dirígete hacia el suroeste en GU-962/Plaza del Olmo hacia Plaza del Olmo	avanza 86 m total: 86 m
	2. Gira a la derecha en Calle Calleja/GU-962 Continúa hacia GU-962 Unos 2 min	avanza 1,3 km total: 1,4 km
	3. Gira a la izquierda para continuar por GU-962 Unos 4 min	avanza 3,6 km total: 5,0 km
	4. Gira a la izquierda en Calle de Arriba	avanza 84 m total: 5,1 km
	5. Gira ligeramente a la izquierda hacia Ctra de Anquela a Molina/GU-965 Unos 2 min	avanza 0,9 km total: 6,0 km
	6. Gira ligeramente a la izquierda en Ctra de Anquela a Molina/GU-965 Continúa hacia GU-965 Unos 5 min	avanza 4,5 km total: 10,5 km
	7. Gira a la derecha en N-211 Unos 13 min	avanza 15,4 km total: 26,0 km
	8. Gira a la derecha en CM-2112 Unos 14 min	avanza 14,0 km total: 40,0 km
	9. Gira a la izquierda en GU-968 Unos 6 min	avanza 4,4 km total: 44,3 km
	10. Gira a la derecha en TE-V-9022 Unos 4 min	avanza 2,9 km total: 47,3 km
	11. Gira a la derecha en Plaza Caja de Ahorros/TE-V-9022 Continúa hacia TE-V-9022 Unos 10 min	avanza 9,8 km total: 57,1 km
	12. Gira a la izquierda en A-1511 Unos 1 min	avanza 27 m total: 57,2 km
	13. Gira a la derecha en Calle Fuente/TE-60 Continúa hacia TE-60 Unos 1 min	avanza 0,3 km total: 57,4 km
	14. Gira a la derecha en Plaza Alcalde Modeste Blasco/TE-60	avanza 27 m total: 57,5 km
	15. Gira ligeramente a la derecha en Calle Balsa	avanza 8 m total: 57,5 km
	16. Gira ligeramente a la izquierda en Calle San Antonio/TE-60 Continúa hacia TE-60 Unos 11 min	avanza 9,4 km total: 66,8 km
	17. Gira ligeramente a la izquierda en A-2515	avanza 0,4 km total: 67,2 km
	18. Toma la 1ª a la derecha hacia A-1512 Unos 7 min	avanza 7,0 km total: 74,3 km
	19. Gira a la derecha en A-1512 Unos 5 min	avanza 3,4 km total: 77,6 km
	20. Gira a la derecha en Calle Mesón	avanza 34 m total: 77,7 km
	21. Gira a la derecha para continuar en Calle Mesón	avanza 77 m total: 77,7 km
	22. Gira a la derecha en Calle Portal del Agua	avanza 32 m total: 77,8 km


	23. Toma la 1ª a la izquierda hasta Calle de la Catedral	avanza 48 m total: 77,8 km
	24. Gira a la derecha en Travesía de la Catedral	avanza 0,1 km total: 77,9 km
	25. Gira ligeramente a la derecha en Calle Sta María	avanza 77 m total: 78,0 km
	26. Toma la 1ª a la derecha y permanece en Calle Sta María	avanza 0,1 km total: 78,1 km
	27. Gira a la izquierda en Plaza de la Seo	avanza 13 m total: 78,1 km
Total: 78,1 km – aprox. 1h 28 min		

	Albarracín	total: 0,0 km
	28. Dirígete hacia el este en Plaza de la Seo hacia Calle Sta María	avanza 13 m total: 13 m
	29. Gira a la izquierda en Calle Sta María	avanza 84 m total: 0,1 km
	30. Gira a la izquierda en Calle de la Catedral	avanza 28 m total: 0,1 km
	31. Gira a la derecha en Calle Portal del Agua	avanza 32 m total: 0,2 km
	32. Toma la 1ª a la izquierda y permanece en Calle Portal del Agua	avanza 77 m total: 0,2 km
	33. Gira a la izquierda en Calle Mesón	avanza 34 m total: 0,3 km
	34. Gira a la derecha en A-1512/Calle de la Carretera Continúa hacia A-1512 Unos 6 min	avanza 6,6 km total: 6,9 km
	35. Gira a la izquierda en A-1703 Unos 3 min	avanza 1,9 km total: 8,8 km
	36. Gira ligeramente a la derecha para continuar por A-1703	avanza 37 m total: 8,9 km
	37. Gira ligeramente a la derecha en A-1704 Unos 5 min	avanza 5,8 km total: 14,7 km
Total: 14,7 km – aprox. 15 min		

	Cascada de Calomarde-Teruel	total: 0,0 km
	38. Dirígete hacia el suroeste por A-1704 Unos 8 min	avanza 8,9 km total: 8,9 km
	39. Sigue por Ctra Nueva Unos 1 min	avanza 0,2 km total: 9,1 km
	40. Gira a la derecha en Calle Talega	avanza 95 m total: 9,2 km
	41. Gira a la izquierda en Calle de la Virgen	avanza 52 m total: 9,3 km
	42. Gira a la derecha para continuar en Calle de la Virgen	avanza 12 m total: 9,3 km
Total: 9,3 km – aprox. 10 min		


	S.a.t. Valle Cabriel C/ La Virgen 20, 44126 Frias De Albarracin - 978 705 045	total: 0,0 km
--	--	---------------

	43. Dirígete hacia el este por Calle de la Virgen	avanza 12 m total: 12 m
	44. Gira a la derecha para continuar en Calle de la Virgen	avanza 77 m total: 89 m
	45. Gira a la derecha para continuar en Calle de la Virgen	avanza 6 m total: 95 m
	46. Gira a la derecha en Calle Egido/VF-TE-08 Continúa hacia VF-TE-08 Unos 1 min	avanza 0,4 km total: 0,5 km
	47. Gira a la izquierda hacia A-1704 Unos 1 min	avanza 0,2 km total: 0,7 km
	48. Continúa recto hacia A-1704 Unos 8 min	avanza 9,6 km total: 10,3 km
		Total: 10,3 km – aprox. 10 min

 Fuente García Nacimiento del Río Tajo, 44100 Albarracín total: 0,0 km

	49. Dirígete hacia el suroeste en A-1704 hacia CU-901	avanza 0,2 km total: 0,2 km
	50. Sigue por CU-901 Unos 4 min	avanza 5,6 km total: 5,7 km
	51. Gira ligeramente a la derecha Unos 2 min	avanza 1,2 km total: 7,0 km
	52. Gira ligeramente a la derecha hacia VF-TE-03 Unos 1 min	avanza 0,6 km total: 7,6 km
	53. Continúa recto hacia VF-TE-03 Unos 1 min	avanza 1,5 km total: 9,1 km
	54. Gira a la derecha para continuar en VF-TE-03 Unos 3 min	avanza 2,7 km total: 11,8 km
	55. Gira ligeramente a la derecha en VF-TE-07 Unos 7 min	avanza 3,8 km total: 15,6 km
	56. Gira ligeramente a la derecha en Calle Talega	avanza 27 m total: 15,6 km
	57. Gira ligeramente a la derecha para continuar por Calle Talega	avanza 79 m total: 15,7 km
	58. Calle Talega continúa hacia la izquierda hasta Calle Saceda	avanza 83 m total: 15,8 km
	59. Gira ligeramente a la derecha en Calle Berro	avanza 70 m total: 15,9 km
	60. Sigue por Calle Sta Ana Unos 1 min	avanza 0,2 km total: 16,0 km
	61. Gira ligeramente a la izquierda en Camino Cementerio/TE-V-9032 Continúa hacia TE-V-9032 Unos 6 min	avanza 5,7 km total: 21,8 km
	62. Gira a la derecha en Calle de la Portera Unos 1 min	avanza 0,3 km total: 22,1 km
	63. Gira a la izquierda en Calle de la Fuente	avanza 23 m total: 22,1 km
	64. Toma la 1ª a la derecha y permanece en Calle de la Fuente	avanza 94 m total: 22,2 km
	65. Gira a la izquierda en Calle de la Iglesia	avanza 36 m total: 22,2 km
		Total: 22,2 km – aprox. 29 min

Griegos		total: 0,0 km
	Griegos	total: 0,0 km
	66. Dirígete hacia el sur en Calle de la Iglesia hacia Calle de la Fuente	avanza 36 m total: 36 m
	67. Toma la 1ª a la derecha hasta Calle de la Fuente	avanza 94 m total: 0,1 km
	68. Toma la 1ª a la izquierda y permanece en Calle de la Fuente	avanza 23 m total: 0,2 km
	69. Toma la 1ª a la derecha hasta Calle de la Portera	avanza 84 m total: 0,2 km
	70. Toma la 2ª a la derecha hasta Calle de la Nevera	avanza 0,1 km total: 0,4 km
	71. Gira a la derecha en Ctra de la Orihuela Guadalaviar/TE-V-9032 Continúa hacia TE-V-9032 Unos 14 min	avanza 13,7 km total: 14,1 km
	72. Gira a la izquierda en A-1512 Unos 6 min	avanza 5,2 km total: 19,3 km
	73. Gira ligeramente a la derecha hacia Ctra a Albarracín Unos 1 min	avanza 0,7 km total: 19,9 km
	74. Continúa recto hacia Ctra a Albarracín Unos 1 min	avanza 0,4 km total: 20,3 km
	75. Gira a la izquierda en Ctra a Albarracín/VF-TE-28 Unos 1 min	avanza 0,4 km total: 20,8 km
	76. Gira ligeramente a la derecha en A-1511/Calle San Roque Medio Continúa hacia A-1511 Unos 2 min	avanza 1,2 km total: 21,9 km
	77. Gira a la izquierda en A-2708 Unos 4 min	avanza 3,2 km total: 25,1 km
	78. Sigue por CM-2112 Unos 32 min	avanza 30,9 km total: 56,0 km
	79. Gira ligeramente a la izquierda para continuar en CM-2112	avanza 43 m total: 56,1 km
	80. Gira a la izquierda en N-211 Unos 13 min	avanza 15,4 km total: 71,5 km
	81. Gira a la izquierda en GU-965 Unos 7 min	avanza 4,5 km total: 76,0 km
	82. Gira ligeramente a la derecha hacia Camino de Torremochuela/GU-962 Unos 2 min	avanza 1,0 km total: 77,0 km
	83. Toma la 1ª a la derecha hasta Camino de Torremochuela/GU-962 Continúa hacia GU-962 Unos 4 min	avanza 3,6 km total: 80,7 km
	84. Gira a la derecha para continuar en GU-962 Unos 2 min	avanza 1,3 km total: 82,0 km
	85. Gira a la izquierda en GU-962/Plaza del Olmo	avanza 75 m total: 82,1 km
Total: 82,1 km – aprox. 1h 29 min		

 Torremochuela

Estas indicaciones se ofrecen sólo a modo de planificación. Es posible que las obras, el clima, el tráfico u otros factores hagan variar el estado de las carreteras respecto a los resultados del mapa, por lo que deberías tener en cuenta estos aspectos al planificar la ruta. Debes respetar todas las señales y los avisos relacionados con la ruta.

Datos de mapa ©2009 Tele Atlas