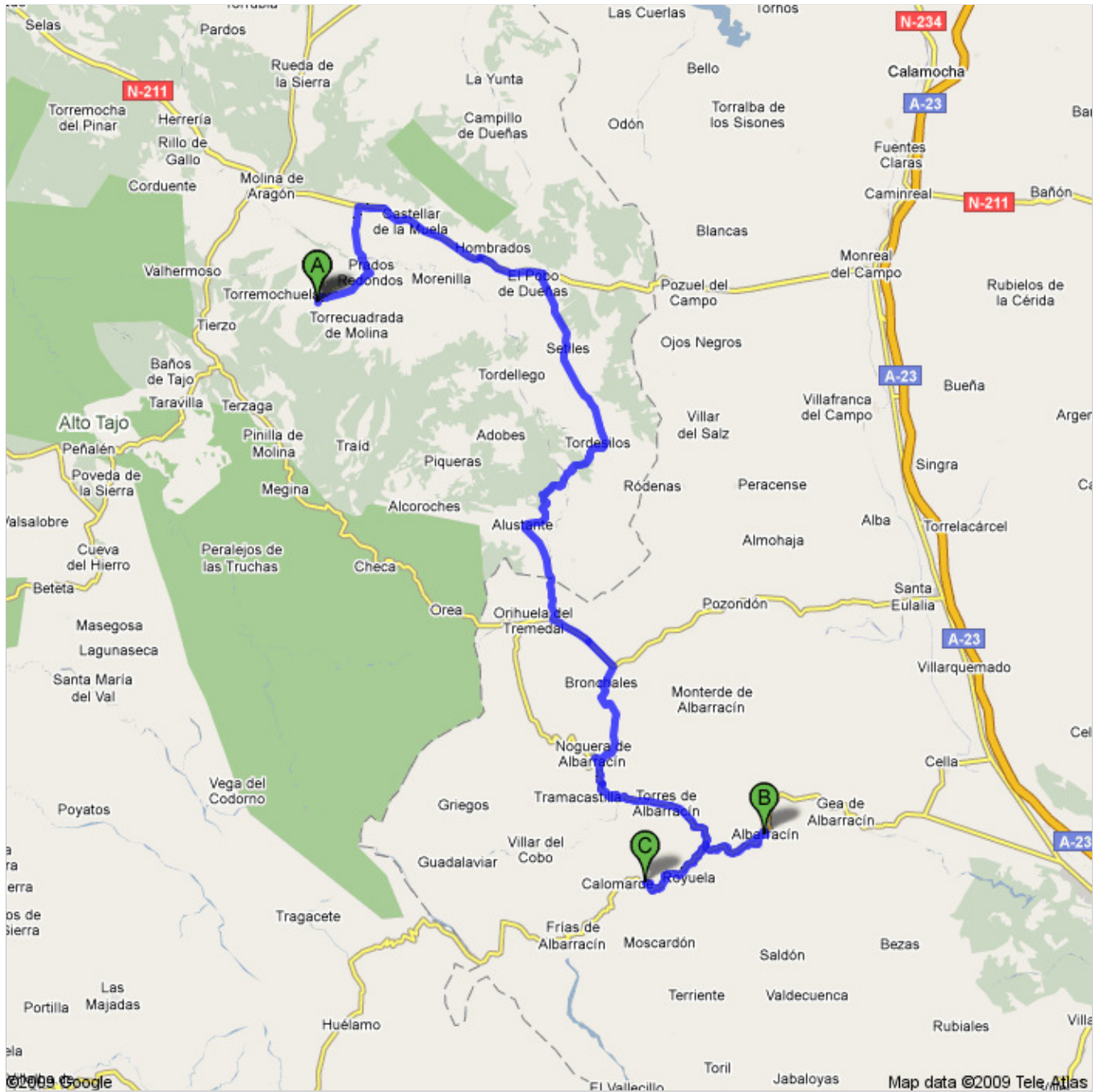
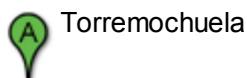




Cómo llegar a Torreemochuela
208 km – aprox. 3h 39 min











	1. Dirígete hacia el suroeste en GU-962/Plaza del Olmo hacia Plaza del Olmo	avanza 86 m total: 86 m
	2. Gira a la derecha en Calle Calleja/GU-962 Continúa hacia GU-962 Unos 2 min	avanza 1,3 km total: 1,4 km
	3. Gira a la izquierda para continuar por GU-962 Unos 4 min	avanza 3,6 km total: 5,0 km
	4. Gira a la izquierda en Calle de Arriba	avanza 84 m total: 5,1 km
	5. Gira ligeramente a la izquierda hacia Ctra de Anquela a Molina/GU-965 Unos 2 min	avanza 0,9 km total: 6,0 km
	6. Gira ligeramente a la izquierda en Ctra de Anquela a Molina/GU-965 Continúa hacia GU-965 Unos 5 min	avanza 4,5 km total: 10,5 km
	7. Gira a la derecha en N-211 Unos 13 min	avanza 15,4 km total: 26,0 km
	8. Gira a la derecha en CM-2112 Unos 32 min	avanza 30,9 km total: 56,9 km
	9. Sigue por A-2708 Unos 3 min	avanza 3,2 km total: 60,1 km
	10. Gira a la izquierda en A-1511 Unos 7 min	avanza 5,8 km total: 66,0 km
	11. Gira a la derecha en TE-904 Unos 3 min	avanza 1,7 km total: 67,7 km
	12. Gira a la izquierda en Av del Pinar Unos 1 min	avanza 0,1 km total: 67,8 km
	13. Gira a la izquierda en Calle Doctor Montoro/TE-904	avanza 0,2 km total: 68,1 km
	14. Sigue por Ctra de Bronchales a Noguera/TE-V-9031 Continúa hacia TE-V-9031 Unos 8 min	avanza 7,5 km total: 75,6 km
	15. Gira a la izquierda en A-1512 Unos 19 min	avanza 20,4 km total: 96,1 km
	16. Gira a la izquierda en Calle Mesón Unos 1 min	avanza 34 m total: 96,1 km
	17. Gira a la derecha para continuar en Calle Mesón	avanza 77 m total: 96,2 km
	18. Gira a la derecha en Calle Portal del Agua	avanza 32 m total: 96,2 km
	19. Toma la 1ª a la izquierda hasta Calle de la Catedral	avanza 48 m total: 96,2 km
	20. Gira a la derecha en Travesía de la Catedral	avanza 0,1 km total: 96,4 km
	21. Gira ligeramente a la derecha en Calle Sta María	avanza 77 m total: 96,4 km
	22. Toma la 1ª a la derecha y permanece en Calle Sta María	avanza 0,1 km total: 96,5 km
	23. Gira a la izquierda en Plaza de la Seo	avanza 13 m total: 96,6 km

Total: **96,6 km** – aprox. **1h 42 min**

 Albarracín	total: 0,0 km
 24. Dirígete hacia el este en Plaza de la Seo hacia Calle Sta María	avanza 13 m total: 13 m
 25. Gira a la izquierda en Calle Sta María	avanza 84 m total: 0,1 km
 26. Gira a la izquierda en Calle de la Catedral	avanza 28 m total: 0,1 km
 27. Gira a la derecha en Calle Portal del Agua	avanza 32 m total: 0,2 km
 28. Toma la 1ª a la izquierda y permanece en Calle Portal del Agua	avanza 77 m total: 0,2 km
 29. Gira a la izquierda en Calle Mesón	avanza 34 m total: 0,3 km
 30. Gira a la derecha en A-1512/Calle de la Carretera Continúa hacia A-1512 Unos 6 min	avanza 6,6 km total: 6,9 km
 31. Gira a la izquierda en A-1703 Unos 3 min	avanza 1,9 km total: 8,8 km
 32. Gira ligeramente a la derecha para continuar por A-1703	avanza 37 m total: 8,9 km
 33. Gira ligeramente a la derecha en A-1704 Unos 5 min	avanza 5,8 km total: 14,7 km
Total: 14,7 km – aprox. 15 min	
 Cascada de Calomarde-Teruel	total: 0,0 km
 34. Dirígete hacia el nordeste por A-1704 Unos 5 min	avanza 5,8 km total: 5,8 km
 35. Gira a la izquierda en A-1703 Unos 2 min	avanza 1,9 km total: 7,8 km
 36. Gira a la izquierda en A-1512 Unos 13 min	avanza 13,8 km total: 21,5 km
 37. Gira a la derecha en TE-V-9031	avanza 21 m total: 21,6 km
 38. Toma la 1ª a la derecha y permanece en TE-V-9031 Unos 8 min	avanza 7,5 km total: 29,1 km
39. Sigue por Calle Doctor Montoro/TE-904	avanza 0,2 km total: 29,3 km
 40. Gira a la derecha en Av del Pinar Unos 1 min	avanza 0,1 km total: 29,5 km
 41. Gira a la derecha en Plaza de la Fuerte/TE-904 Continúa hacia TE-904 Unos 3 min	avanza 1,7 km total: 31,2 km
 42. Gira a la izquierda en A-1511 Unos 5 min	avanza 5,8 km total: 37,0 km
 43. Gira a la derecha en A-2708 Unos 3 min	avanza 3,2 km total: 40,3 km
44. Sigue por CM-2112 Unos 32 min	avanza 30,9 km total: 71,1 km
 45. Gira ligeramente a la izquierda para continuar en CM-2112	avanza 43 m total: 71,2 km

	46. Gira a la izquierda en N-211 Unos 13 min	avanza 15,4 km total: 86,6 km
	47. Gira a la izquierda en GU-965 Unos 7 min	avanza 4,5 km total: 91,2 km
	48. Gira ligeramente a la derecha hacia Camino de Torremochuela/GU-962 Unos 2 min	avanza 1,0 km total: 92,2 km
	49. Toma la 1ª a la derecha hasta Camino de Torremochuela/GU-962 Continúa hacia GU-962 Unos 4 min	avanza 3,6 km total: 95,8 km
	50. Gira a la derecha para continuar en GU-962 Unos 2 min	avanza 1,3 km total: 97,1 km
	51. Gira a la izquierda en GU-962/Plaza del Olmo	avanza 75 m total: 97,2 km

Total: **97,2 km** – aprox. **1h 42 min**

 Torremochuela

Estas indicaciones se ofrecen sólo a modo de planificación. Es posible que las obras, el clima, el tráfico u otros factores hagan variar el estado de las carreteras respecto a los resultados del mapa, por lo que deberías tener en cuenta estos aspectos al planificar la ruta. Debes respetar todas las señales y los avisos relacionados con la ruta.

Datos de mapa ©2009 Tele Atlas