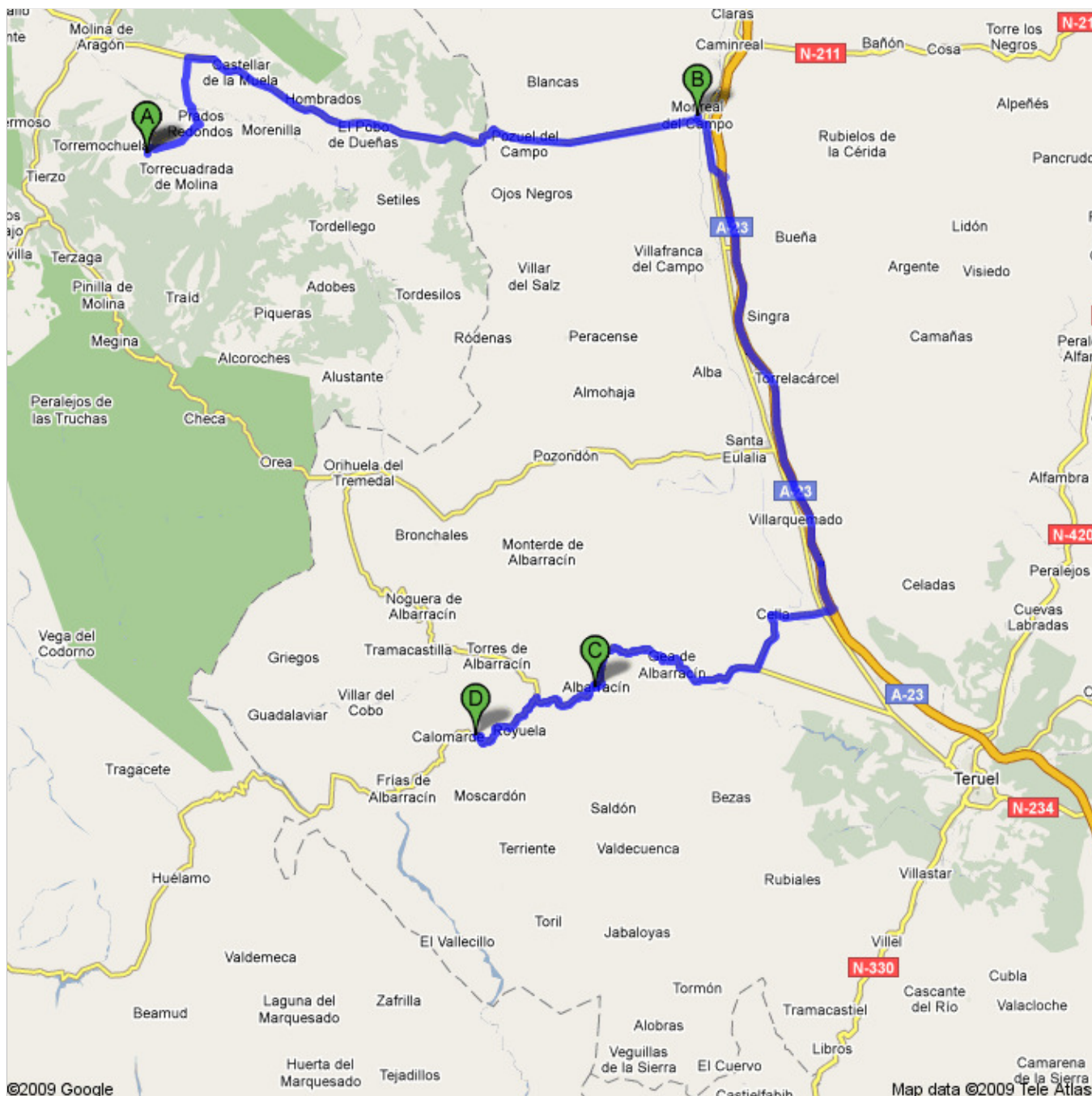












Cómo llegar a Torremochuela


266 km – aprox. 4h 3 min











 Torremochuela

	1. Dirígete hacia el suroeste en GU-962/Plaza del Olmo hacia Plaza del Olmo	avanza 86 m total: 86 m
	2. Gira a la derecha en Calle Calleja/GU-962 Continúa hacia GU-962 Unos 2 min	avanza 1,3 km total: 1,4 km
	3. Gira a la izquierda para continuar por GU-962 Unos 4 min	avanza 3,6 km total: 5,0 km
	4. Gira a la izquierda en Calle de Arriba	avanza 84 m total: 5,1 km
	5. Gira ligeramente a la izquierda hacia Ctra de Anquela a Molina/GU-965 Unos 2 min	avanza 0,9 km total: 6,0 km
	6. Gira ligeramente a la izquierda en Ctra de Anquela a Molina/GU-965 Continúa hacia GU-965 Unos 5 min	avanza 4,5 km total: 10,5 km
	7. Gira a la derecha en N-211 Unos 35 min	avanza 40,6 km total: 51,1 km
	8. Gira ligeramente a la izquierda en Calle de Doña Juana del Corral Unos 1 min	avanza 0,3 km total: 51,5 km
	9. Sigue por Calle de la Olma	avanza 0,1 km total: 51,6 km

Total: **51,6 km** – aprox. **48 min**

 Monreal del Campo










total: 0,0 km

	10. Dirígete hacia el suroeste en Calle de la Olma hacia Calle de la Costera Olma	avanza 0,1 km total: 0,1 km
	11. Gira a la izquierda en Calle Mayor Unos 1 min	avanza 0,3 km total: 0,4 km
	12. En la rotonda, toma la primera salida en dirección Plaza de España	avanza 45 m total: 0,4 km
	13. Gira a la izquierda en N-211/Av de Madrid Unos 1 min	avanza 0,6 km total: 1,0 km
	14. Gira ligeramente a la derecha en Av de Madrid	avanza 30 m total: 1,1 km
	15. Gira ligeramente a la derecha en N-234/Ctra Zaragoza-Teruel Continúa hacia N-234 Unos 3 min	avanza 3,3 km total: 4,4 km
	16. Gira a la izquierda . Pasa una rotonda Unos 1 min	avanza 0,6 km total: 5,0 km
	17. Incorpórate a A-23 por el ramal en dirección Teruel Unos 21 min	avanza 34,3 km total: 39,3 km
	18. Toma la salida 131 hacia TE-V-1001 , en dirección A-2515/Cella/Celadas	avanza 0,3 km total: 39,6 km
	19. En la rotonda, toma la primera salida e incorpórate a TE-V-1001 en dirección Cella/A-2515	avanza 0,4 km total: 40,0 km
	20. Gira ligeramente a la derecha para continuar por TE-V-1001 Pasa una rotonda Unos 5 min	avanza 4,3 km total: 44,3 km

	21. Gira a la izquierda en Calle del Compositor Indalecio/TE-V-9011 Continúa hacia Calle del Compositor Indalecio Unos 1 min	avanza 0,2 km total: 44,4 km
	22. Sigue por Calle de la Rambla/TE-V-9011 Continúa hacia TE-V-9011 Unos 4 min	avanza 4,3 km total: 48,7 km
	23. Gira a la derecha en A-1512 Unos 17 min	avanza 17,9 km total: 66,7 km
	24. Gira a la derecha en Calle Mesón	avanza 34 m total: 66,7 km
	25. Gira a la derecha para continuar en Calle Mesón	avanza 77 m total: 66,8 km
	26. Gira a la derecha en Calle Portal del Agua	avanza 32 m total: 66,8 km
	27. Toma la 1ª a la izquierda hasta Calle de la Catedral	avanza 48 m total: 66,8 km
	28. Gira a la derecha en Travesía de la Catedral	avanza 0,1 km total: 67,0 km
	29. Gira ligeramente a la derecha en Calle Sta María	avanza 77 m total: 67,0 km
	30. Toma la 1ª a la derecha y permanece en Calle Sta María	avanza 0,1 km total: 67,1 km
	31. Gira a la izquierda en Plaza de la Seo	avanza 13 m total: 67,2 km













Total: **67,2 km** – aprox. **58 min**

 Albarracín total: 0,0 km


	32. Dirígete hacia el este en Plaza de la Seo hacia Calle Sta María	avanza 13 m total: 13 m
	33. Gira a la izquierda en Calle Sta María	avanza 84 m total: 0,1 km
	34. Gira a la izquierda en Calle de la Catedral	avanza 28 m total: 0,1 km
	35. Gira a la derecha en Calle Portal del Agua	avanza 32 m total: 0,2 km
	36. Toma la 1ª a la izquierda y permanece en Calle Portal del Agua	avanza 77 m total: 0,2 km
	37. Gira a la izquierda en Calle Mesón	avanza 34 m total: 0,3 km
	38. Gira a la derecha en A-1512/Calle de la Carretera Continúa hacia A-1512 Unos 6 min	avanza 6,6 km total: 6,9 km
	39. Gira a la izquierda en A-1703 Unos 3 min	avanza 1,9 km total: 8,8 km
	40. Gira ligeramente a la derecha para continuar por A-1703	avanza 37 m total: 8,9 km
	41. Gira ligeramente a la derecha en A-1704 Unos 5 min	avanza 5,8 km total: 14,7 km

Total: **14,7 km** – aprox. **15 min**

 Cascada de Calomarde-Teruel total: 0,0 km

	42. Dirígete hacia el nordeste por A-1704 Unos 5 min	avanza 5,8 km total: 5,8 km
	43. Gira a la izquierda en A-1703 Unos 2 min	avanza 1,9 km total: 7,8 km
	44. Gira a la derecha en A-1512 Unos 22 min	avanza 24,5 km total: 32,3 km
	45. Gira a la izquierda en TE-V-9011 Unos 6 min	avanza 4,5 km total: 36,8 km
	46. Gira a la derecha en Av de la Fuente/TE-V-1001 Continúa hacia TE-V-1001 Pasa 2 rotondas Unos 6 min	avanza 4,9 km total: 41,7 km
	47. En la rotonda, toma la segunda salida por el ramal A-23 en dirección Zaragoza Unos 1 min	avanza 0,5 km total: 42,2 km
	48. Incorporate a A-23 Unos 20 min	avanza 33,4 km total: 75,6 km
	49. Toma la salida 165 hacia N-211/Monreal del Campo/Madrid Unos 1 min	avanza 0,9 km total: 76,4 km
	50. Continúa recto Pasa una rotonda Unos 2 min	avanza 1,0 km total: 77,4 km
	51. Gira ligeramente a la derecha en N-234 Unos 3 min	avanza 3,3 km total: 80,7 km
	52. Gira a la izquierda en N-211/Av de Madrid Continúa hacia N-211 Unos 36 min	avanza 41,5 km total: 122 km
	53. Gira a la izquierda en GU-965 Unos 7 min	avanza 4,5 km total: 127 km
	54. Gira ligeramente a la derecha hacia Camino de Torremochuela/GU-962 Unos 2 min	avanza 1,0 km total: 128 km
	55. Toma la 1ª a la derecha hasta Camino de Torremochuela/GU-962 Continúa hacia GU-962 Unos 4 min	avanza 3,6 km total: 131 km
	56. Gira a la derecha para continuar en GU-962 Unos 2 min	avanza 1,3 km total: 133 km
	57. Gira a la izquierda en GU-962/Plaza del Olmo	avanza 75 m total: 133 km

Total: **133 km** – aprox. **1h 59 min**

 Torremochuela

Estas indicaciones se ofrecen sólo a modo de planificación. Es posible que las obras, el clima, el tráfico u otros factores hagan variar el estado de las carreteras respecto a los resultados del mapa, por lo que deberías tener en cuenta estos aspectos al planificar la ruta. Debes respetar todas las señales y los avisos relacionados con la ruta.

Datos de mapa ©2009 Tele Atlas