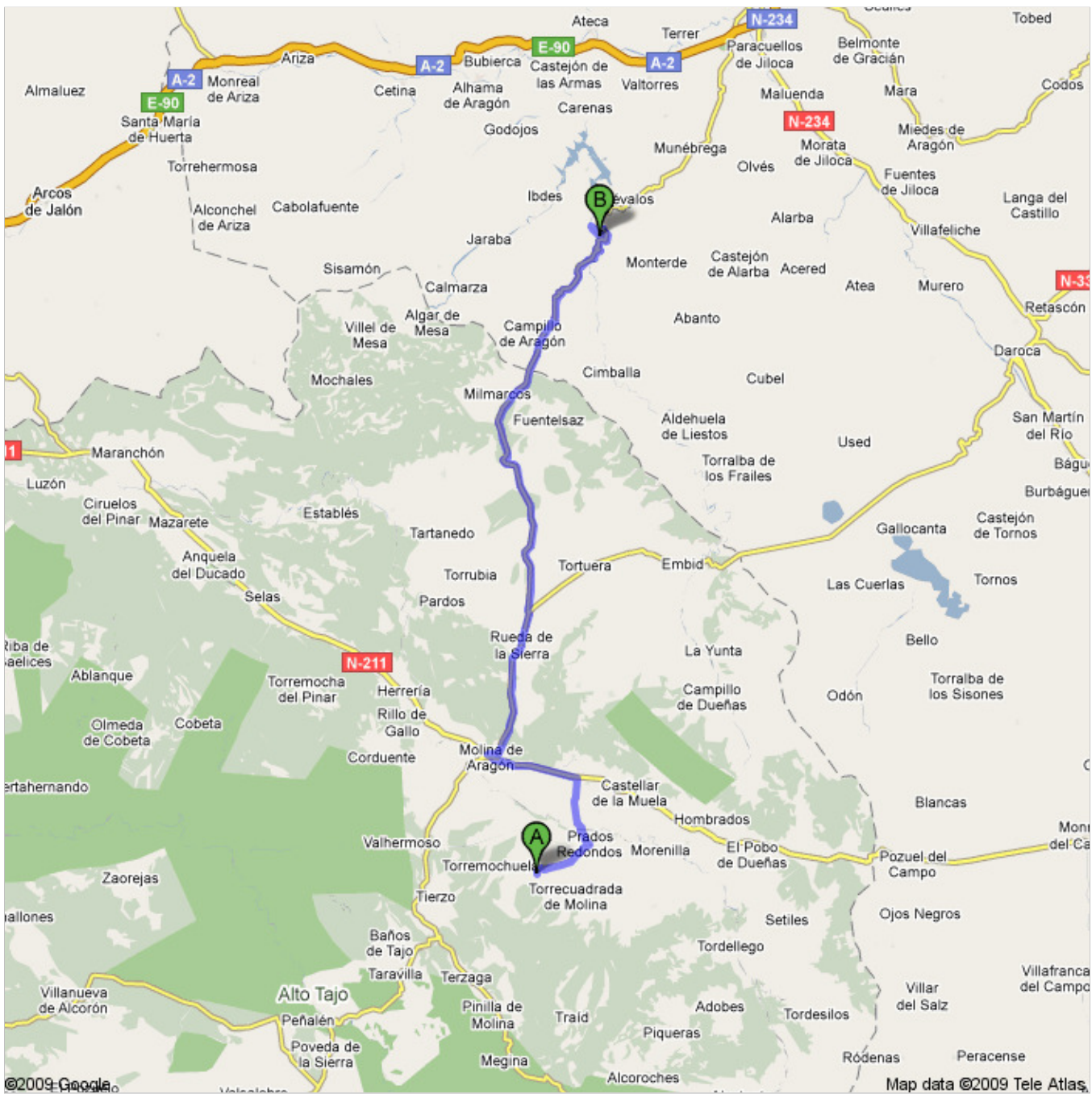















Cómo llegar a Monasterio de Piedra, 50210 Nuévalos
67,9 km – aprox. 1h 7 min



 Torremochuela

	1. Dirígete hacia el suroeste en GU-962/Plaza del Olmo hacia Plaza del Olmo	avanza 86 m total: 86 m
	2. Gira a la derecha en Calle Calleja/GU-962 Continúa hacia GU-962 Unos 2 min	avanza 1,3 km total: 1,4 km
	3. Gira a la izquierda para continuar por GU-962 Unos 4 min	avanza 3,6 km total: 5,0 km
	4. Gira a la izquierda en Calle de Arriba	avanza 84 m total: 5,1 km
	5. Gira ligeramente a la izquierda hacia Ctra de Anquela a Molina/GU-965 Unos 2 min	avanza 0,9 km total: 6,0 km
	6. Gira ligeramente a la izquierda en Ctra de Anquela a Molina/GU-965 Continúa hacia GU-965 Unos 5 min	avanza 4,5 km total: 10,5 km
	7. Gira a la izquierda en N-211 Unos 7 min	avanza 7,0 km total: 17,5 km
	8. Gira a la derecha en CM-210/Ctra de Caratavud Continúa hacia CM-210 Unos 11 min	avanza 12,0 km total: 29,5 km
	9. Gira a la izquierda para continuar por CM-210 Unos 19 min	avanza 20,7 km total: 50,2 km
	10. Sigue por A-202/Ctra de Tarancón a Calatayud por Priego Continúa hacia A-202 Unos 12 min	avanza 15,0 km total: 65,2 km
	11. Gira a la izquierda . Unos 5 min	avanza 2,7 km total: 67,9 km

 Monasterio de Piedra, 50210 Nuévalos

Estas indicaciones se ofrecen sólo a modo de planificación. Es posible que las obras, el clima, el tráfico u otros factores hagan variar el estado de las carreteras respecto a los resultados del mapa, por lo que deberías tener en cuenta estos aspectos al planificar la ruta. Debes respetar todas las señales y los avisos relacionados con la ruta.

Datos de mapa ©2009 Tele Atlas