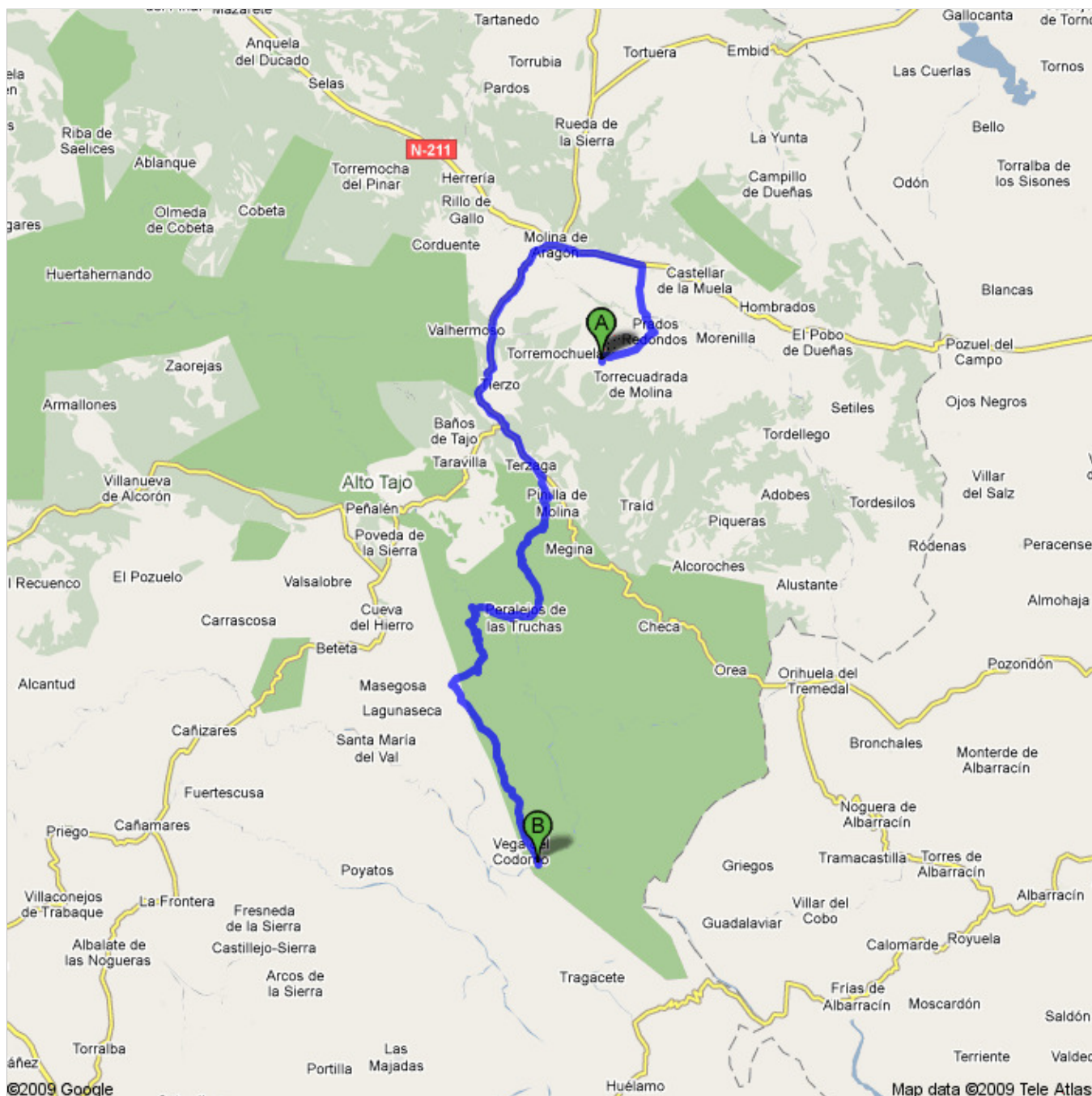














Cómo llegar a Torremochuela
166 km – aprox. 2h 48 min












©2009 Google


Map data ©2009 Tele Atlas

 Torremochuela

	1. Dirígete hacia el suroeste en GU-962/Plaza del Olmo hacia Plaza del Olmo	avanza 86 m total: 86 m
	2. Gira a la derecha en Calle Calleja/GU-962 Continúa hacia GU-962 Unos 2 min	avanza 1,3 km total: 1,4 km
	3. Gira a la izquierda para continuar por GU-962 Unos 4 min	avanza 3,6 km total: 5,0 km
	4. Gira a la izquierda en Calle de Arriba	avanza 84 m total: 5,1 km
	5. Gira ligeramente a la izquierda hacia Ctra de Anquela a Molina/GU-965 Unos 2 min	avanza 0,9 km total: 6,0 km
	6. Gira ligeramente a la izquierda en Ctra de Anquela a Molina/GU-965 Continúa hacia GU-965 Unos 5 min	avanza 4,5 km total: 10,5 km
	7. Gira a la izquierda en N-211 Unos 7 min	avanza 6,6 km total: 17,1 km
	8. Gira a la izquierda en CM-210/Paseo de los Adarves Continúa hacia CM-210 Unos 15 min	avanza 17,4 km total: 34,5 km
	9. Gira a la izquierda en CM-2106 Unos 32 min	avanza 32,6 km total: 67,1 km
	10. Gira a la izquierda para continuar por CM-2106 Unos 16 min	avanza 15,9 km total: 83,0 km
Total: 83,0 km – aprox. 1h 22 min		


 Nacimiento del Río Cuervo
Nacimiento del Rio Cuervo, 16150 Vega del Codorno

	11. Dirígete hacia el norte en CM-2106 hacia CU-V-9211 Unos 17 min	avanza 15,9 km total: 15,9 km
	12. Gira a la derecha para continuar en CM-2106 Unos 27 min	avanza 28,0 km total: 43,9 km
	13. Gira ligeramente a la derecha en CM-2111 Unos 1 min	avanza 39 m total: 43,9 km
	14. Sigue por CM-2106 Unos 4 min	avanza 4,6 km total: 48,6 km
	15. Gira ligeramente a la derecha en CM-210 Unos 15 min	avanza 17,3 km total: 65,8 km
	16. Gira ligeramente a la derecha en Paseo de los Adarves	avanza 82 m total: 65,9 km
	17. Gira ligeramente a la derecha en N-211/Calle de Sta Rita Continúa hacia N-211 Unos 6 min	avanza 6,5 km total: 72,4 km
	18. Gira a la derecha en GU-965 Unos 7 min	avanza 4,5 km total: 76,9 km
	19. Gira ligeramente a la derecha hacia Camino de Torremochuela/GU-962 Unos 2 min	avanza 1,0 km total: 78,0 km
	20. Toma la 1ª a la derecha hasta Camino de Torremochuela/GU-962 Continúa hacia GU-962 Unos 4 min	avanza 3,6 km total: 81,6 km

 21. Gira a la **derecha** para continuar en **GU-962** avanza 1,3 km
total: 82,9 km
Unos 2 min

 22. Gira a la **izquierda** en **GU-962/Plaza del Olmo** avanza 75 m
total: 83,0 km

Total: **83,0 km** – aprox. **1h 25 min**

 Torremochuela

Estas indicaciones se ofrecen sólo a modo de planificación. Es posible que las obras, el clima, el tráfico u otros factores hagan variar el estado de las carreteras respecto a los resultados del mapa, por lo que deberías tener en cuenta estos aspectos al planificar la ruta. Debes respetar todas las señales y los avisos relacionados con la ruta.

Datos de mapa ©2009 Tele Atlas